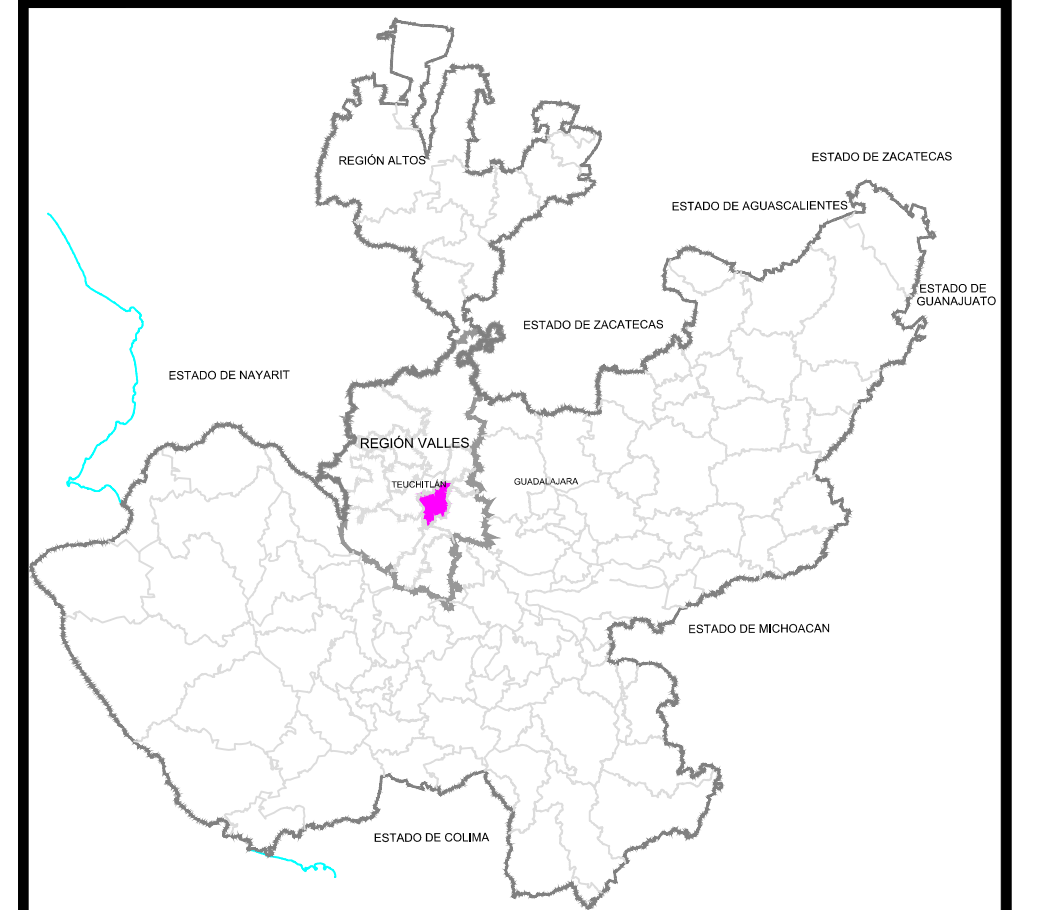
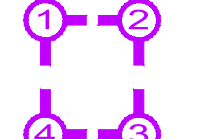
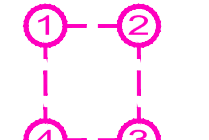




PLAN DE DESARROLLO URBANO DE CENTRO DE POBLACION DE TEUCHITLAN.

CONSERVACION DEL PATRIMONIO ARQUEOLOGICO GUACHIMONTONES Y DESARROLLO TURISTICO PRESA LA VEGA DE TEUCHITLAN, JALISCO



SIMBOLOGIA:

-  LIMITE DEL AREA DE ESTUDIO
107.52km2
-  LIMITE DEL AREA DE APLICACION
-  LIMITE DEL CENTRO DE POBLACION
-  POLIGONO DE GUACHIMONTONES

PLANO: LIMITES Y POLIGONOS ESTUDIO / APLICACION	NUMERO: D-01
ESCALA GRAFICA: 0 50 100 200 300 M.	ARCHIVO DIGITAL: D01_AA'AE_TEUCH DYP; SC
ESCALA: 1 : 20,000	ELABORO: ARQ. JFOG
FECHA: AGOSTO 2005	VE. DE: ARQ. JISS, JFOG
H. AYUNTAMIENTO DE TEUCHITLAN	